

STADT MARKTOBERDORF im Allgäu
LANDKREIS MARKTOBERDORF / ALLG.

BEBAUUNGSPLAN NR. 4 FÜR EIN TEILGEBIET DER
FÜSSENER - u. VIERERSTR.
SOWIE DER TÄDERLERSTR.

DIE STADT MARKTOBERDORF HAT MIT BESCHLUSS VOM 16.12.1963 DIESEN BEBAUUNGSPLAN
MIT SATZUNG GEM. § 10 B BauG AUFGESTELLT.

MARKTOBERDORF / ALLG., DEN 9.3.1964

BÜRGERMEISTER

DER BEBAUUNGSPLAN HAT IM RATHAUS MARKTOBERDORF VOM _____ BIS _____ AUF-
GELEGEN. DIE GENEHMIGUNG DES BEBAUUNGSPLANES SOWIE ORT UND
ZEIT DER AUSLEGUNG WURDEN ORTSÜBLICH DURCH ANSCHLAG UND
AMTSBLATT BEKANNTEGEMACHT.

MARKTOBERDORF / ALLG., DEN _____

BÜRGERMEISTER

DIE REGIERUNG VON SCHWABEN HAT DIESEN BEBAUUNGSPLAN MIT ENTSCHL. VOM _____
NR. _____ GENEHMIGT.

MARKTOBERDORF / ALLG., DEN _____

BÜRGERMEISTER

DER BEBAUUNGSPLAN WIRD MIT DEM TAGE DER BEKANNTMACHUNG GEM. § 12 B Bau G,
DAS IST AM _____ RECHTSVERBINDLICH.

MARKTOBERDORF / ALLG., DEN _____

BÜRGERMEISTER

ZEICHENERKLÄRUNG:
B) FÜR DIE HINWEISE

GEPLANTE WEITERFÜHRUNG
DER STRASSENBEGRENZUNGS-
LINIE

VORHANDENE WOHN- u. NEBEN-
GEBÄUDE

VORHANDENE NEBEN- u. NEBEN-
GEBÄUDE

GEPLANTE GEBÄUDE

BESTEHENDE GRUNDSTÜCKS-
GRENZEN

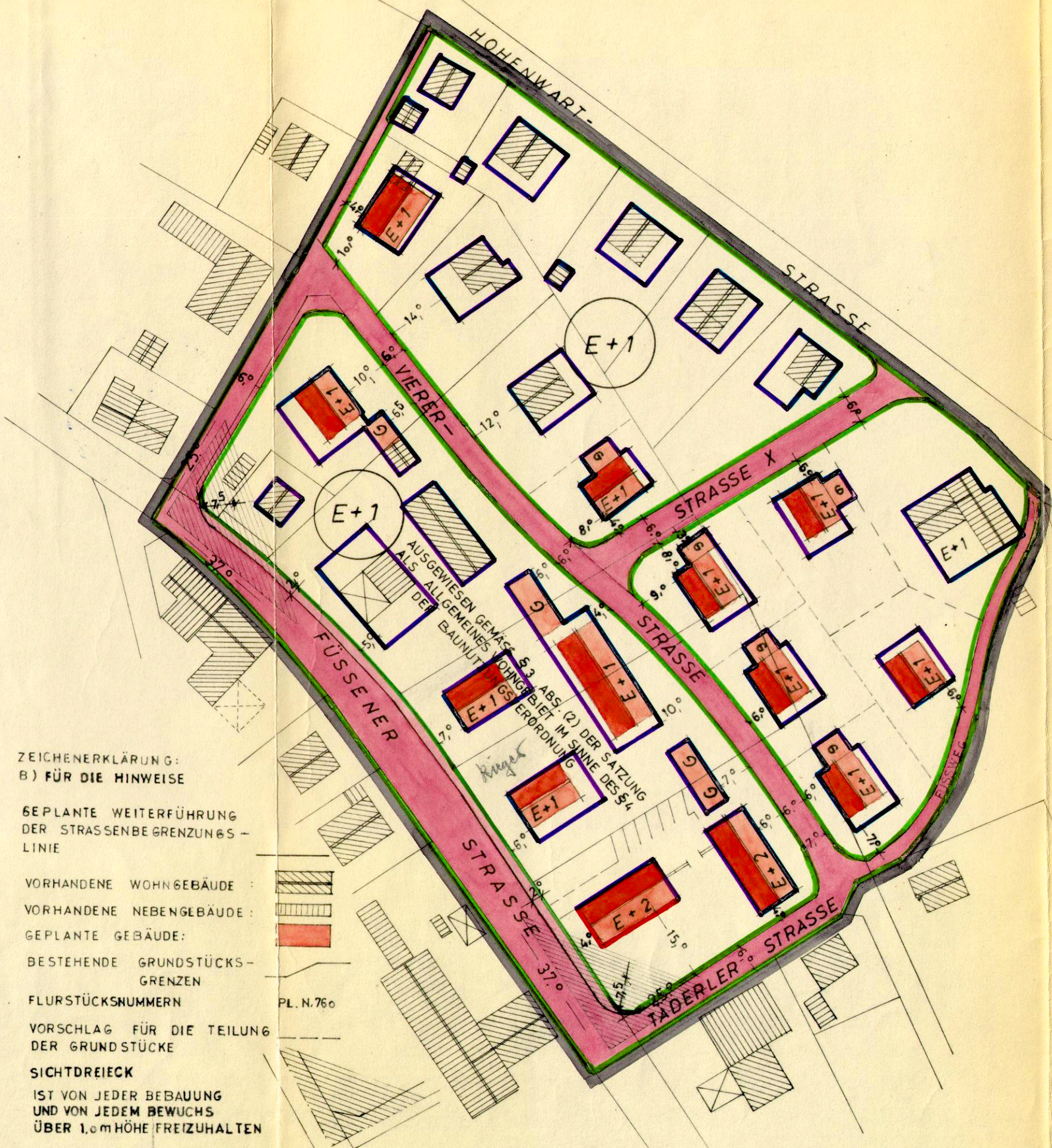

FLURSTÜCKNUMMERN

VORSCHLAG FÜR DIE TEILUNG
DER GRUNDSTÜCKE

SICHTDREIECK

IST VON JEDER BEBAUUNG
UND VON JEDEM BEWUCHS
ÜBER 1,0 m HÖHE FREIZUHALTEN

M=1:
1000



ZEICHENERKLÄRUNG:

A) FÜR DIE FESTSETZUNGEN

GRENZE DES GELTUNGSBEREICHES

STRASSENBEGRENZUNGS-
LINIE

ZWINGENDE BAULINIE

VORDERE BEBAUUNGSGRENZE

SEITL. u. RÜCKW. BEBAUUNGSGRENZE

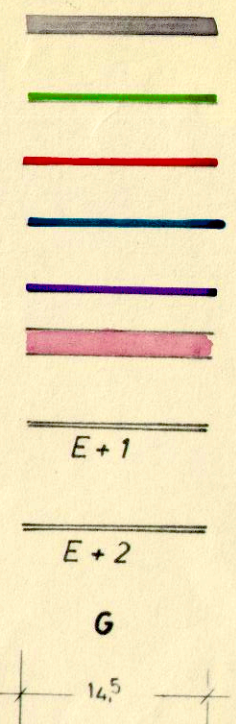
ÖFFENTLICHE VERKEHRSFLÄCHEN

ZULÄSSIG NUR ERDGESCHOSS UND
1 VOLLGESCH. MIT FIRSTRICHTUNG

ZULÄSSIG NUR ERDGESCHOSS UND
2 VOLLGESCH. MIT FIRSTRICHTUNG

GARAGENBAUTEN

BREITEN DER STRASSEN, VOR-
GARTENFLÄCHEN USW.



Genehmigt gemäß § 11 BBauG mit
RE vom 9.4.1964 Nr. XX 2595/63

Augsburg, den 9.7.1964

Regierung von Schwaben
i.A.

PLANFERTIGER:

STADTBAUAMT MARKTOBERDORF / ALLG.

MARKTOBERDORF, DEN 24. JANUAR 1963

STADTBAUMEISTER

