

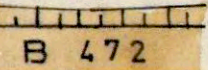






ZEICHENERKLÄRUNG

Festsetzungen des Bebauungsplanes
Art und Maß der baulichen Nutzung

-  Begrenzung der Abbaufäche
-  Abbaufäche zur Kiesgewinnung
- VERKEHRSFÄCHEN**
-  BUNDSTRASSE B 472
-  STRASSENBEGRENZUNGSLINIE
-  ÖFFENTL. VERKEHRSFÄCHEN
-  SICHTDREIECK
-  Räumliche Begrenzung des Bebauungsplanes

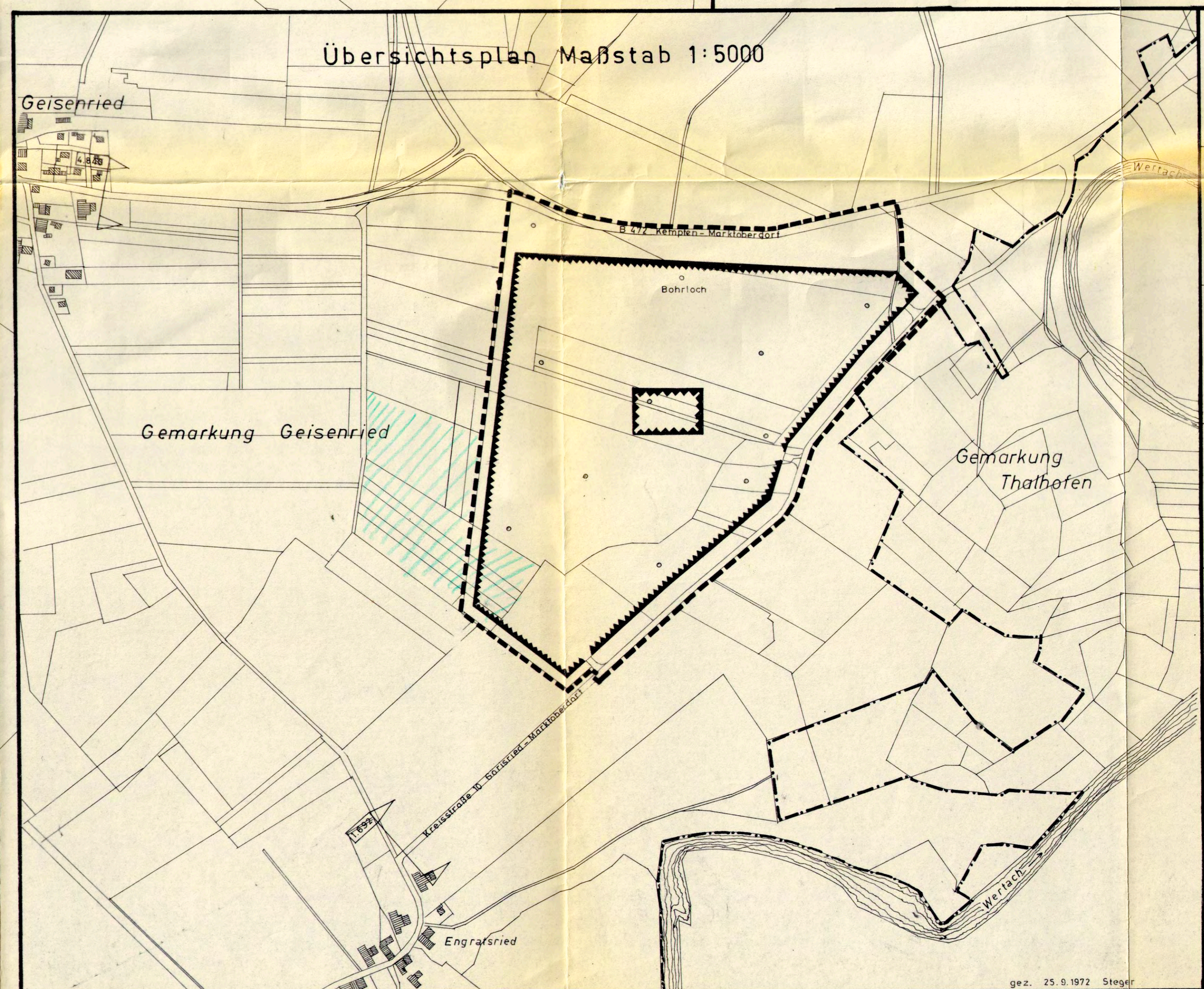
IST VON JEDER BEBAUUNG UND VON JEDEM BEWUCHS ÜBER 0,9m HOHE FREIZUHALTEN.

STADT MARKTOBERDORF
LANDKREIS OSTALLGÄU
BEBAUUNGSPLAN N° 16
für das Kiesabbaugebiet in der
Gemarkung Geisenried


M. 1:1000

Zeichnung N° 2


Übersichtsplan Maßstab 1:5000




Die Planunterlage entspricht den Anforderungen des § 11 der Planzeichenverordnung vom 19.1.1965

Marktoberdorf, den 16.10.1972

 Stadtbaumeister


Für die Erarbeitung des Planentwurfs

Marktoberdorf, den 16.10.1972

 Stadtbaumeister


Der Stadtrat hat am 11.9.1972 die Aufteilung des Bebauungsplanes beschlossen

Marktoberdorf, den 16.10.1972

 1. Bürgermeister


Der Entwurf dieses Bebauungsplanes mit Begründung hat über die Dauer eines Monats vom 30.10.1972 bis 01.12.1972 einschließlich öffentlich ausliegen. Ort und Zeit der öffentlichen Auslegung sind am 17.10.1972 ortsüblich bekanntgemacht worden

Marktoberdorf, den 18.12.1972

 1. Bürgermeister

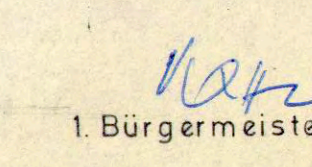
Die Stadt hat nach § 10 BBauG diesen Bebauungsplan als Satzung beschlossen.

Marktoberdorf, den 18.12.1972

 1. Bürgermeister

Dieser Bebauungsplan ist nach § 11 BBauG mit Verfügung vom 21.12.1972 genehmigt worden

Gezeichnet: 21.12.1972
 Genehmigt: 20.12.1972
 Regierung von Schwaben


Die Genehmigung dieses Bebauungsplanes sowie Ort und Zeit seiner öffentlichen Auslegung nach § 12 BBauG sind am 26.8.1972 ortsüblich bekanntgemacht worden.

Marktoberdorf, den 30.8.1972

 1. Bürgermeister

